






LEGENDA:

-  - istniejąca granica pasa drogowego
-  - istniejące oznakowanie pionowe
-  - istniejące oznakowanie poziome
-  - projektowane oznakowanie pionowe
-  - projektowane oznakowanie poziome

Zamawiający:		Zarząd Transportu Miejskiego ul. Żelazna 61 00-848 Warszawa Tel: 22 459-41-00 lub 22 826-82-11 Fax: 22 459-42-43	
Wykonawca:		PC-PROJEKT Paweł Ciechanowicz ul. Zielone Zacisze 1/341, 03-294 Warszawa tel: +48 606 416 144 fax: +48 22 203 47 15 pc.projekt@op.pl www.pc-projekt.waw.pl	
Branża:	drogi	Zadania/Obiekt:	
Nr tomu:	A.2	PROJEKT PRZYSTANKÓW AUTOBUSOWYCH (w 15 lokalizacjach) NA TERENIE M.ST. WARSZAWY	
Data rewizji:	29.10.2012		
Stadium:		Temat opracowania:	
projekt organizacji ruchu		PROJEKT STAŁEJ ORGANIZACJI RUCHU	
Nr arch:			
Numer umowy:		Tytuł rysunku:	
Kod CPV:	71320000-7	PLAN SYTUACYJNY 05 - ulica Świderska (dz. Białoleka)	
Stanowisko	Imię i nazwisko	Uprawnienia	Podpis
Projektant	mgr inż. Paweł Ciechanowicz	MAZ/0350/POOD/08	
Data opracowania:	Skala:	Nr rys.:	
01.07.2012	1:500	2.05	

PREZYDENT MIASTA STOLECZNEGO WARSZAWY  
 CZŁONEK KOMISJI  
 Pogląd wyrażony jest za zgodą Prezesa Zarządu ZTM  
 przywrócić do użytku drogowego zgodnie z art. 17 § 1 pkt 1  
 Kart. Sam. - w tym w dniu 06 LIP 2012  
 Wniosek wyraża zgodę na wydanie skł. p. do celów projektowych  
 Warszawa, dn. 06 LIP 2012  
 W Białoleka